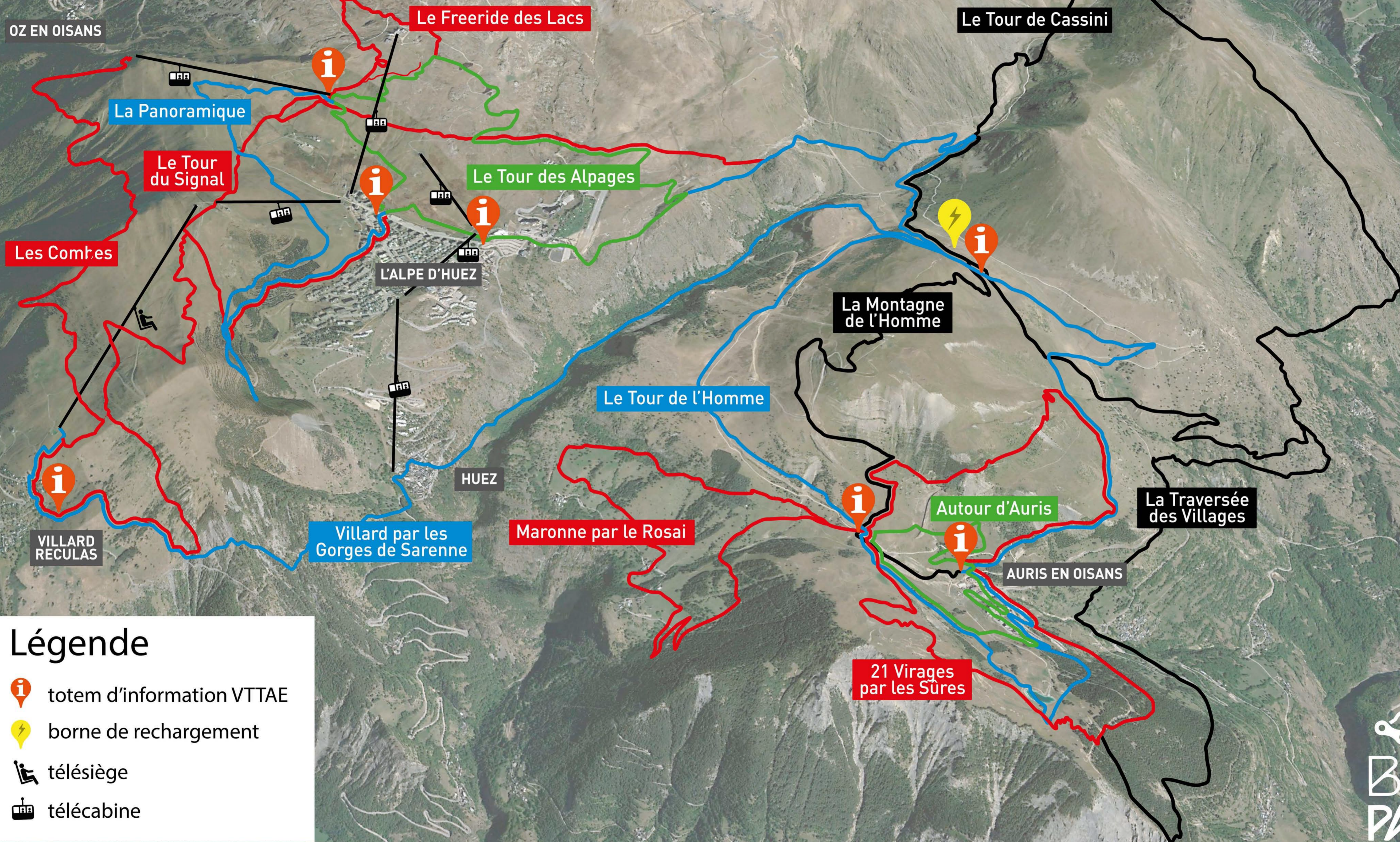






# ITINÉRAIRES VTTAE



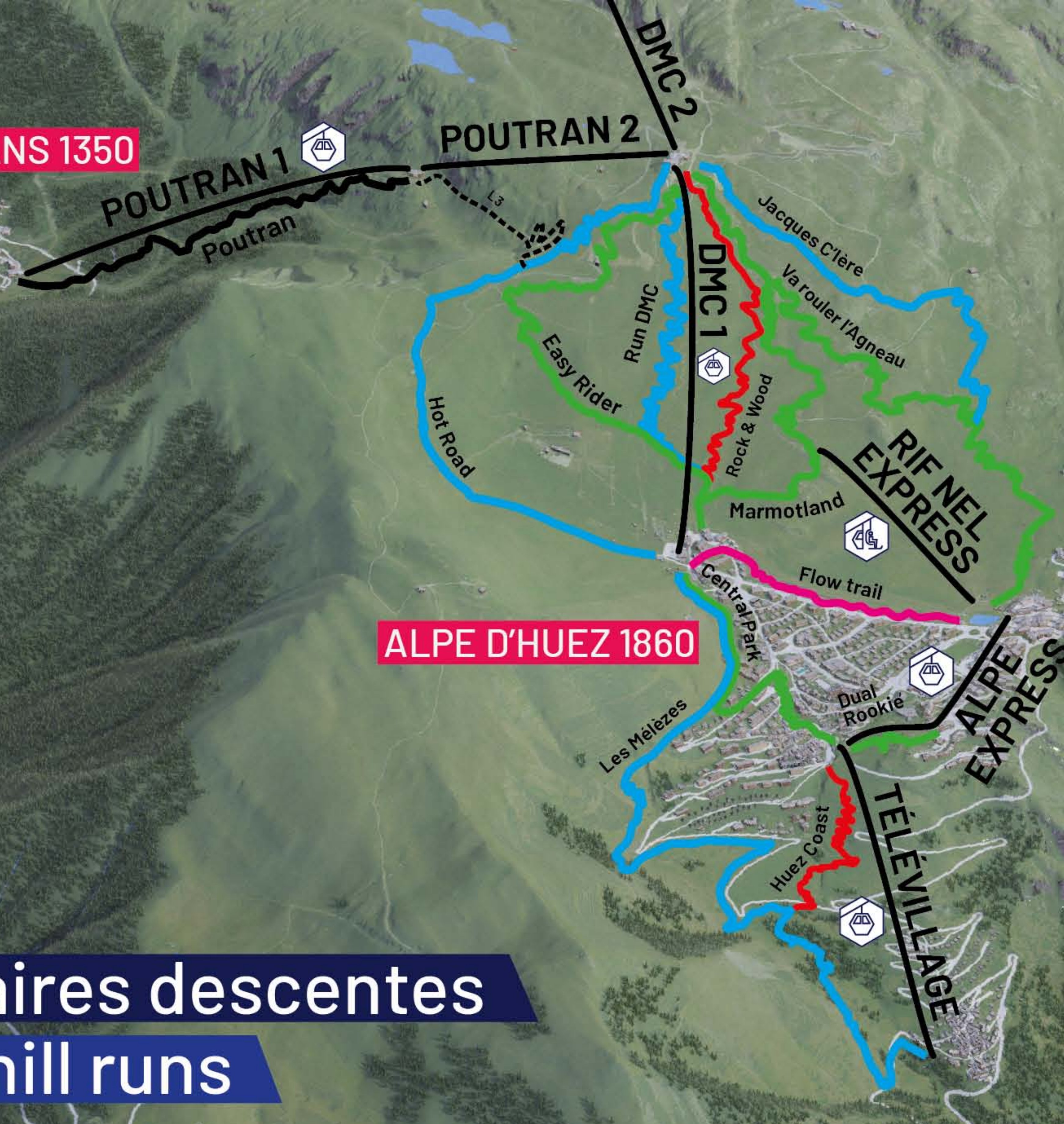
### Légende

-  totem d'information VTTAE
-  borne de rechargement
-  télésiège
-  télécabine





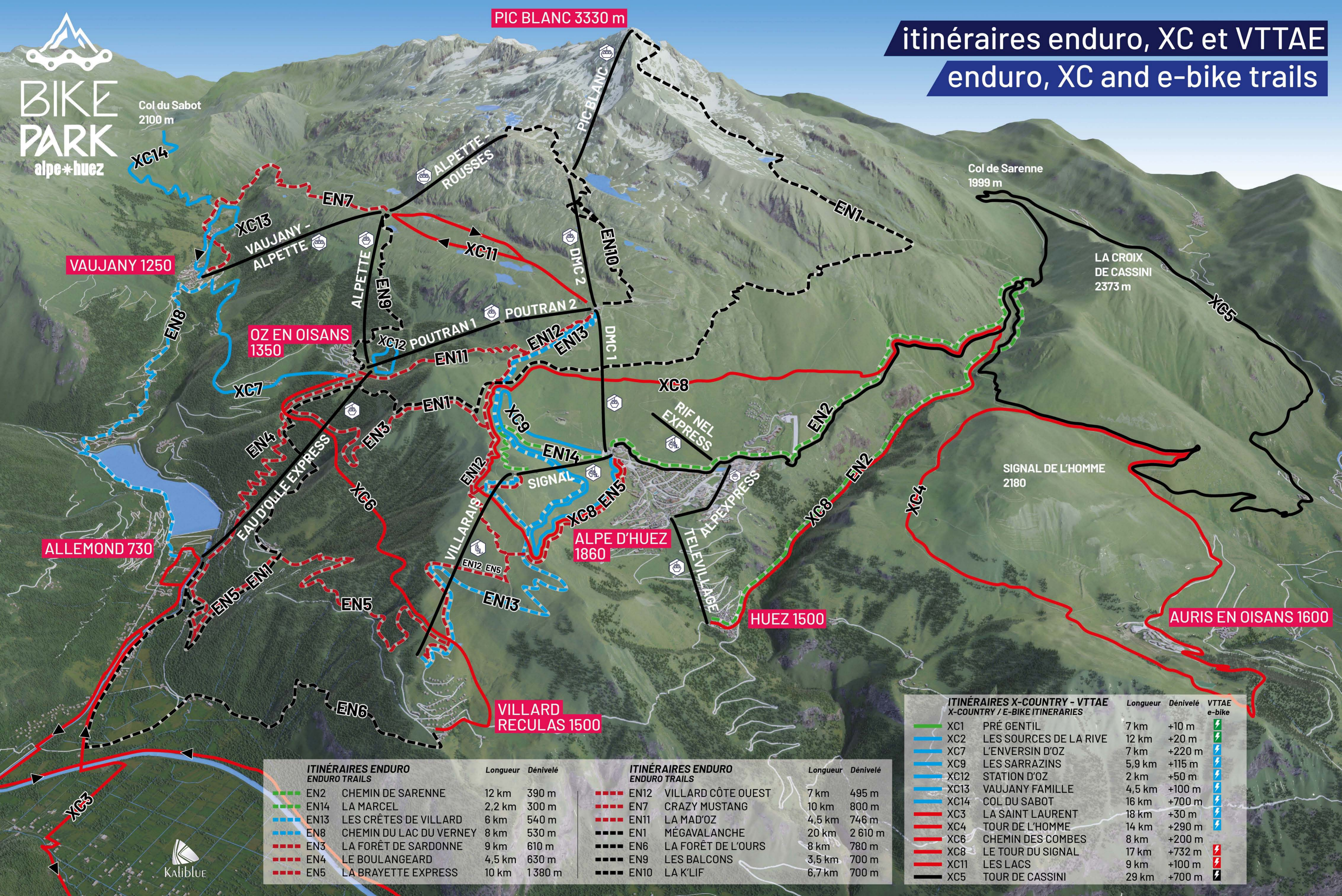
OZ EN OISANS 1350



ALPE D'HUEZ 1860

itinéraires descentes  
downhill runs





ITINÉRAIRES ENDURO		Longueur	Dénivelé
ENDURO TRAILS			
EN2	CHEMIN DE SARENNE	12 km	390 m
EN14	LA MARCEL	2,2 km	300 m
EN13	LES CRÊTES DE VILLARD	6 km	540 m
EN8	CHEMIN DU LAC DU VERNEY	8 km	530 m
EN3	LA FORÊT DE SARDONNE	9 km	610 m
EN4	LE BOULANGÉARD	4,5 km	630 m
EN5	LA BRAYETTE EXPRESS	10 km	1380 m

ITINÉRAIRES ENDURO		Longueur	Dénivelé
ENDURO TRAILS			
EN12	VILLARD CÔTE OUEST	7 km	495 m
EN7	CRAZY MUSTANG	10 km	800 m
EN11	LA MAD'OZ	4,5 km	746 m
EN1	MÉGAVALANCHE	20 km	2 610 m
EN6	LA FORÊT DE L'OURS	8 km	780 m
EN9	LES BALCONS	3,5 km	700 m
EN10	LA K'LIF	6,7 km	700 m

ITINÉRAIRES X-COUNTRY - VTTAE		Longueur	Dénivelé	VTTAE e-bike
X-COUNTRY / E-BIKE ITINERARIES				
XC1	PRÉ GENTIL	7 km	+10 m	⚡
XC2	LES SOURCES DE LA RIVE	12 km	+20 m	⚡
XC7	L'ENVERGIN D'OZ	7 km	+220 m	⚡
XC9	LES SARRAZINS	5,9 km	+115 m	⚡
XC12	STATION D'OZ	2 km	+50 m	⚡
XC13	VAUJANY FAMILLE	4,5 km	+100 m	⚡
XC14	COL DU SABOT	16 km	+700 m	⚡
XC3	LA SAINT LAURENT	18 km	+30 m	⚡
XC4	TOUR DE L'HOMME	14 km	+290 m	⚡
XC6	CHEMIN DES COMBES	8 km	+200 m	⚡
XC8	LE TOUR DU SIGNAL	17 km	+732 m	⚡
XC11	LES LACS	9 km	+100 m	⚡
XC5	TOUR DE CASSINI	29 km	+700 m	⚡